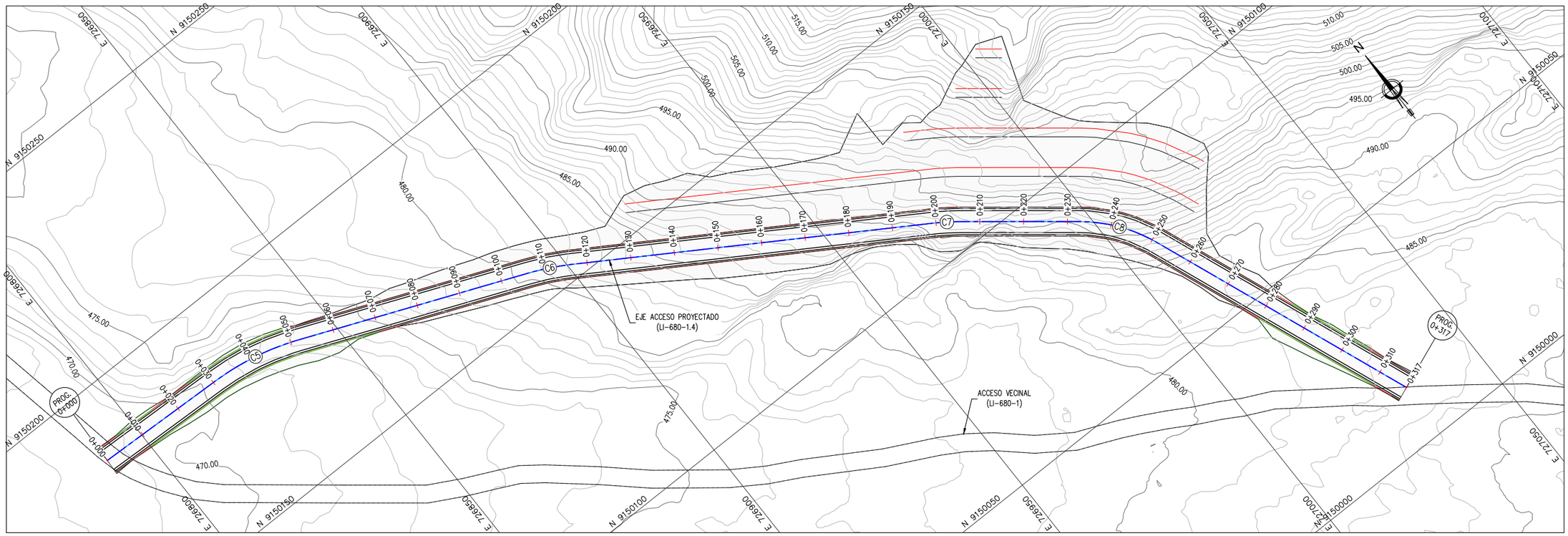

CUADRO DE COORDENADAS y ELEMENTOS DE CURVAS

CURVA	RADIO	DELTA	LONG. CURVA	TANG.	P.I	P.C	P.T	P.I NORTE	P.I ESTE
C5	60.00	020°06'12"	21.05	10.64	0+041.40	0+030.77	0+051.82	9150182.62	726831.63
C6	60.00	009°41'03"	10.14	5.08	0+111.40	0+106.32	0+116.46	9150155.98	726896.60
C7	60.00	006°29'37"	6.80	3.40	0+202.51	0+199.10	0+205.90	9150107.71	726973.90
C8	35.00	030°09'37"	18.42	9.43	0+242.17	0+232.74	0+251.17	9150083.03	727004.96

PLANTA – ACCESO LI-680-1.4 – DIQUE PH-2
PROG. 0+000.00 – 0+316.20
ESC. 1/1000

LEYENDA PLANTA

	CURVAS DE NIVEL TERRENO NATURAL
	TALUD
	EJE VARIANTE
	ACCESO EXISTENTE

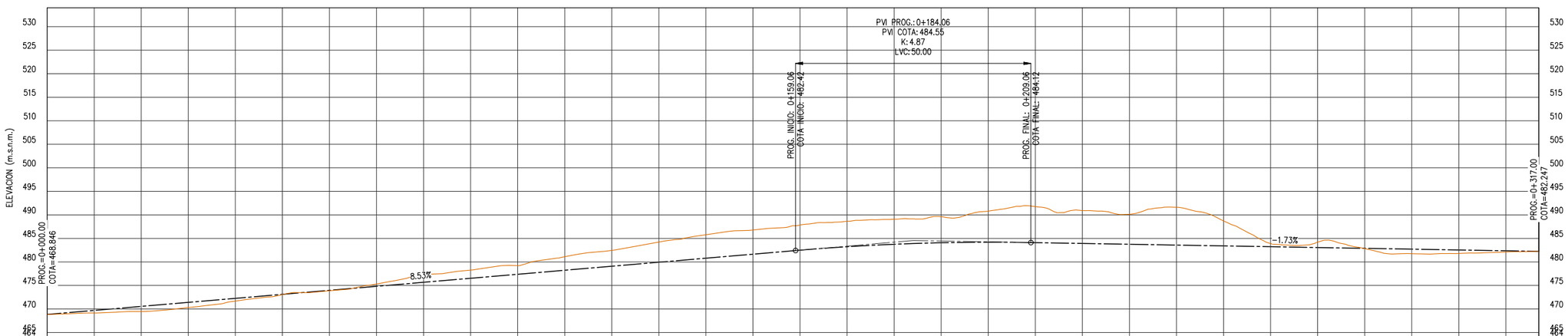

PROGRESIVA		0+010	0+020	0+030	0+040	0+050	0+060	0+070	0+080	0+090	0+100	0+110	0+120	0+130	0+140	0+150	0+160	0+170	0+180	0+190	0+200	0+210	0+220	0+230	0+240	0+250	0+260	0+270	0+280	0+290	0+300	0+310	
COTA TERRENO (m.s.n.m.)	468.85	469.15	469.46	470.31	471.68	473.06	473.87	475.30	477.20	478.26	479.22	481.11	482.46	484.22	485.78	486.78	487.84	488.63	489.07	489.62	490.79	491.76	490.92	490.11	491.62	488.72	483.91	484.21	482.83	481.76	481.80	482.10	482.25
COTA PLATAFORMA (m.s.n.m.)	468.85	469.70	470.55	471.41	472.26	473.11	473.97	474.82	475.67	476.53	477.38	478.23	479.08	479.94	480.79	481.64	482.50	483.23	483.75	484.07	484.19	484.10	483.93	483.75	483.58	483.41	483.23	483.06	482.89	482.71	482.54	482.37	482.25
+RELLENO -CORTE	0.00	+0.55	+1.09	+1.10	+0.58	+0.05	+0.09	-0.49	-1.53	-1.74	-1.84	-2.87	-3.37	-4.28	-4.99	-5.14	-5.35	-5.40	-5.32	-5.54	-6.60	-7.66	-6.99	-6.36	-8.04	-5.31	-0.68	-1.15	+0.06	+0.96	+0.75	+0.27	0.00

PERFIL LONGITUDINAL – ACCESO LI-680-1.4 – DIQUE PH-2
PROG. 0+000.00 – 0+316.20
ESC. H:1/1000

LEYENDA PERFIL

	COTA TERRENO
	COTA RASANTE

UBICACIÓN

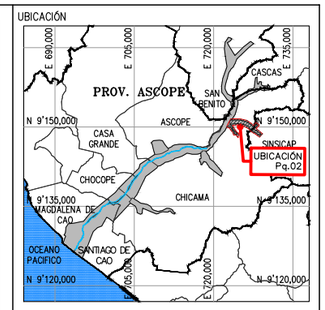

ESCALA GRAFICA
0 7.5 15.0 22.5 30.0 37.5m
1:750–A1 1:1500–A3

LEYENDA
SISTEMA DE PROYECCIÓN:
UNIVERSAL TRANSVERSAL MERCATOR (UTM) , ZONA 17 SUR
DATUM : SISTEMA GEODESICO MUNDIAL (WGS 84)
FUENTE : EQUIPO TÉCNICO

REV N°	FECHA	DESCRIPCION DE LA REVISION	REV.	DIR.
R00	08.2023	EMITIDO REV. Y COMENTARIO	J.O.	R.E.

		FECHA	FIRMA
DISEÑO :	ALBERTO PRIETO	15.08.2023	Alberto Prieto T. Ing. Caminos, Canales y Puertos CIP 2791-1
DIBUJO :	ROGER ROSILLO	15.08.2023	Roger Rosillo L. Tecnico CAD
REVISION :	ALBERTO PRIETO	15.08.2023	Alberto Prieto T. Ing. Caminos, Canales y Puertos CIP 2791-1
APROBACION :	ING. JOSE LUIS OBLITAS	15.08.2023	
DIRECTOR DE PROYECTO :	ING. RICARDO A. ECHEGARAY N.	15.08.2023	

OHLA Perú
inypsa
PERÚ Presidencia del Consejo de Ministros
RECONSTRUCCIÓN CON CAMBIOS

SOLUCIONES INTEGRALES
ENTREGA DE LAS DEFENSAS
RIBEREÑAS RÍO CHICAMA
Y RÍO VIRÚ (PAQUETE 9R-06)
PROYECTO 4 - CUI 2509625
PAQUETE 02 - QUEBRADA PAMPA HERMOSA QUIRRIPANO / PAMPAS DE JAGUEY

PLANO
ACCESO LI-680-1.4 – DIQUE PH-2
PLANTA Y PERFIL LONGITUDINAL

ESPECIALIDAD :
CIVIL

USO :
651-DIQUES TRANSVERSALES-2

ZONA :
CHICAMA-ASCOPE-LA LIBERTAD

ESCALA :	FECHA :	REV :
INDICADA	15.08.2023	R00

CODIGO DEL PLANO :
400195-OHL001-651-XX-DR-CV-000097

RECONSTRUCCIÓN CON CAMBIOS
REVISIÓN DE DOCUMENTOS TÉCNICOS
- A- ACEPTADO
- B- ACEPTADO CON COMENTARIOS
- C- RECHAZADO

FIRMA FECHA